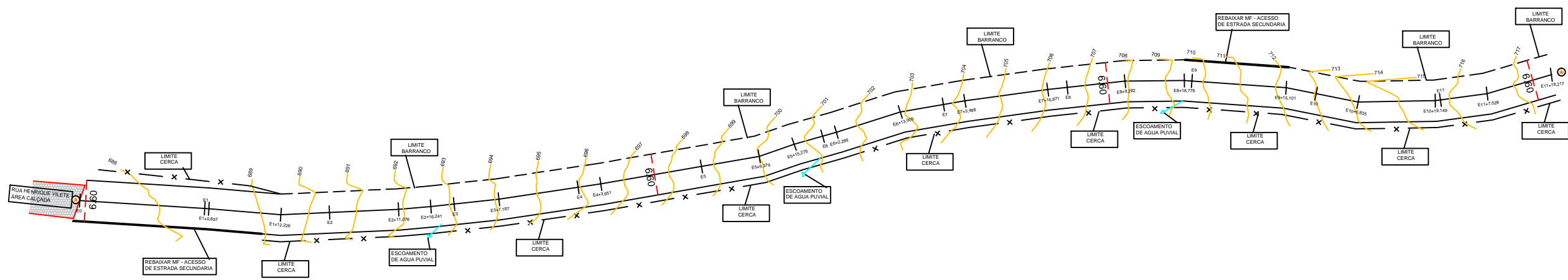
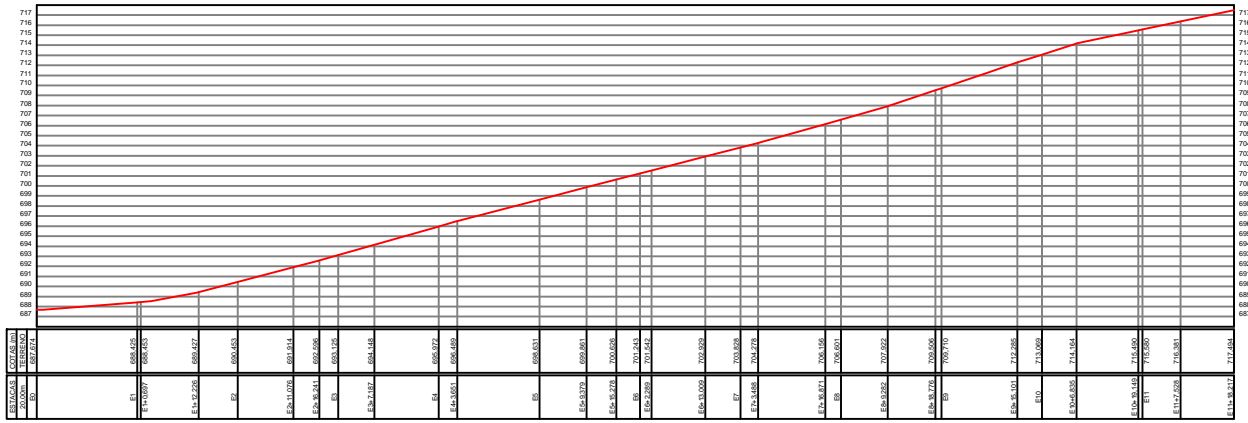




29/01/2024

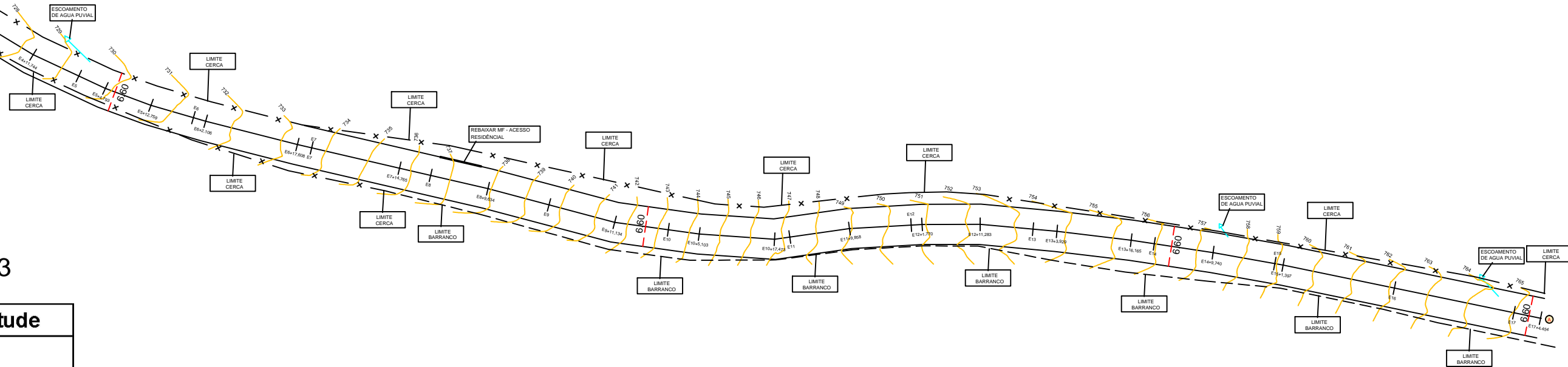
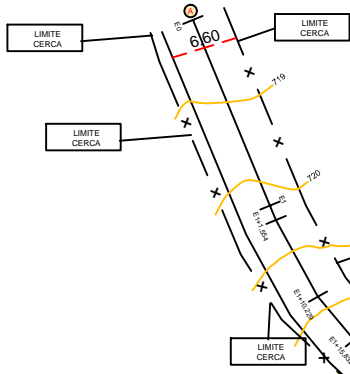
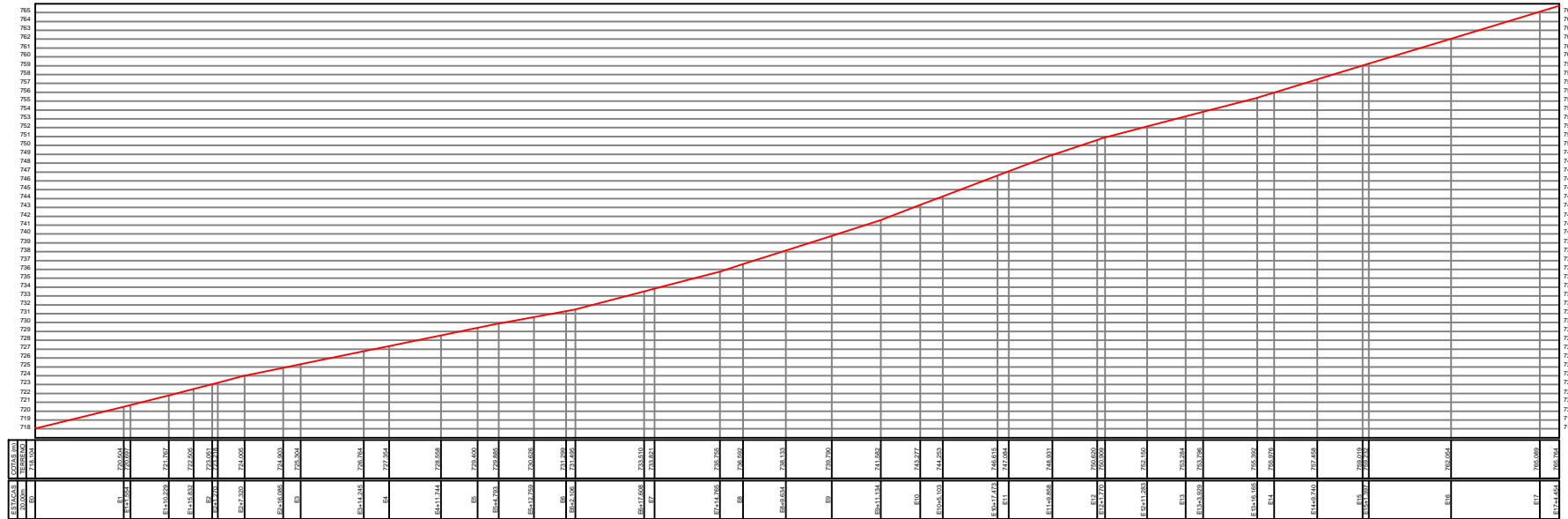
Perfil Longitudinal A ~B - Serra Dos Vilete -Trecho 01

	Coord. Norte	Coord. Este	Latitude	Longitude
	(m)	(m)		
A	7.722.570,27	802.712,84	20°34'17,642" S	42°5'47,241" W
B	7.722.590,39	802.948,09	20°34'16,852" S	42°5'39,138" W



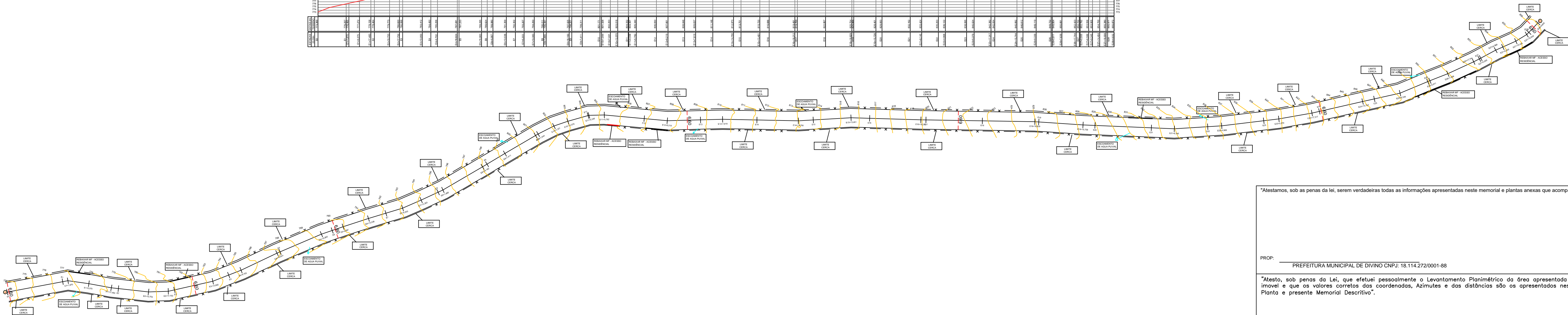
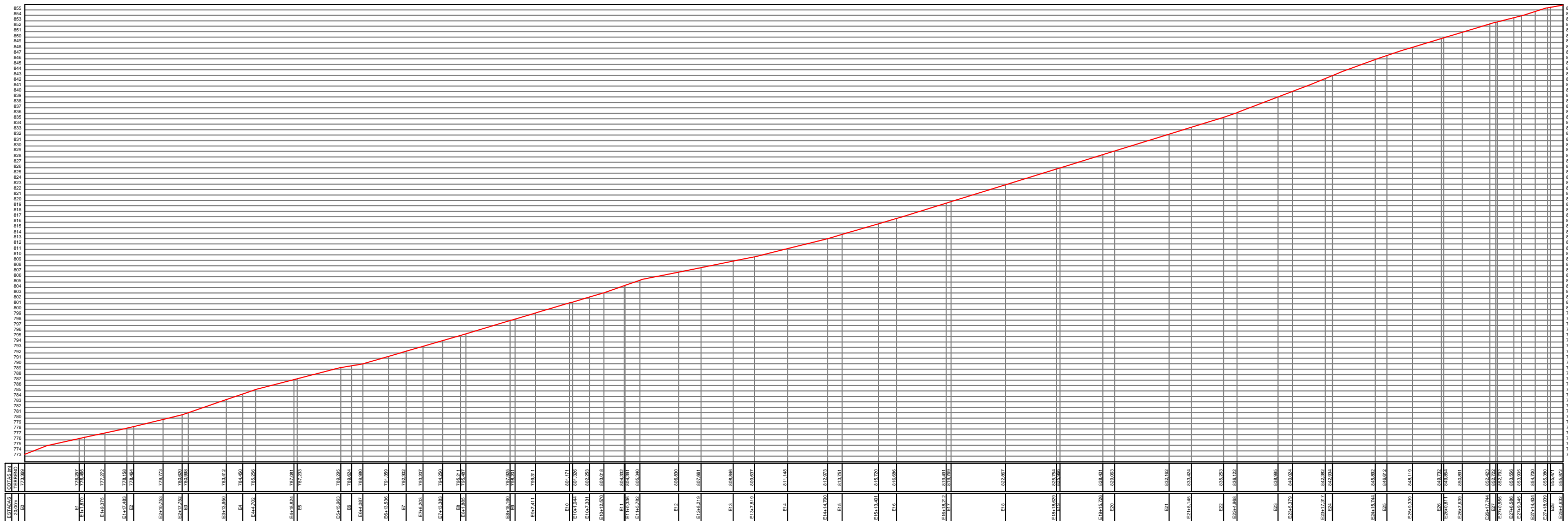
Perfil Longitudinal A ~B - Serra Dos Viletes - Trecho 02

	Coord. Norte	Coord. Este	Latitude	Longitude
	(m)	(m)		
A	7.722.559,35	803.050,22	20°34'17,801" S	42°5'35,596" W
B	7.722.453,84	803.359,87	20°34'21,049" S	42°5'24,849" W



Perfil Longitudinal A ~B - Serra Dos Viletes - Trecho 03

	Coord. Norte	Coord. Este	Latitude	Longitude
	(m)	(m)		
A	7.722.563,07	803.542,35	20°34'17,395" S	42°5'18,621" W
B	7.722.658,62	804.085,14	20°34'13,975" S	42°4'59,956" W



*Atestamos, sob as penas da lei, serem verdadeiras todas as informações apresentadas neste memorial e plantas anexas que acompanham o presente".

PROP: _____
PREFEITURA MUNICIPAL DE DIVINO CNPJ: 18.114.272/0001-88

*Atesto, sob as penas da Lei, que efetuei pessoalmente o Levantamento Planimétrico da área apresentada pelo proprietário do imóvel e que os valores corretos das coordenadas, Azimutes e das distâncias são os apresentados nesta oportunidade na Planta e presente Memorial Descritivo".

RESP.TEC: _____
SILVESTER PILER MARTINS CRT-MG 106472780-3

PROCESSO: 118/23 Pasta 19
MUNICÍPIO: Divino-MG
COMARCA: Divino-MG

SISTEMA DE COORDENADAS: SIRGAS 2000 / 23 S
SERVIÇO: Levantamento Planimétrico

